

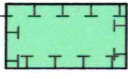
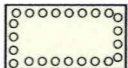







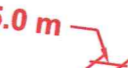
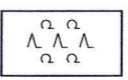
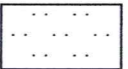






LEGENDE

1. FESTSETZUNGEN

-  Grenze des Geltungsbereiches
-  Sondergebiet Fotovoltaikanlage
-  Flächen für Maßnahmen zum Schutz, zur Pflege und zur Entwicklung von Natur und Landschaft
-  Fläche zum Anpflanzen von Sträuchern
-  Baugrenze
-  Einfriedung

2. HINWEISE

-  Flurstücksgrenzen, Flurnummer
-  Gebäude (Bestand)
-  Wechselrichtergebäude (geplant)
-  Stellung der Solarmodule (Vorschlag)
-  20 kV Versorgungsleitung Stadtwerke FFB
-  Vermaßung in Meter
-  Wald
-  Landwirtschaft
-  Bodendenkmal mit Denkmalnummer
-  Höhenangaben aus topographischer Karte
-  Gefährdungsbereich durch umstürzende Bäume ca. 30 m von bestehender Waldkante
-  Vermaßung Gefährdungsbereich Bäume in Meter