

GEMEINDE MOORENWEIS

Landkreis Fürstentfeldbruck

Flächennutzungsplan 20. Änderung



Bereich Moorenweis „Gewerbegebiet - An den Krautgärten“

Planfertiger:

stadtundland
stadtplanung architektur

Architektin
Silke Drexler
Reichhof 1
86919 Utting a. A.

Tel 08806 - 95 833 31
Fax 08806 - 95 833 32
Mobil 0172 - 139 5372
drexler@stadtundland.bayern
www.stadtundland.bayern

Fassung vom: 21.06.2017

Geändert am: 07.08.2017

Zeichenerklärung

Darstellung 15. Änderung des Flächennutzungsplans



Gewerbegebiet Moorenweis II (Änderungsplan 6.2)


Geänderte Darstellung



Gewerbegebiet - An den Krautgärten



Öffentliche Grünfläche / Ortsrandeingrünung



Öffentlicher Feldweg gem. Art. 53 BayStrWG

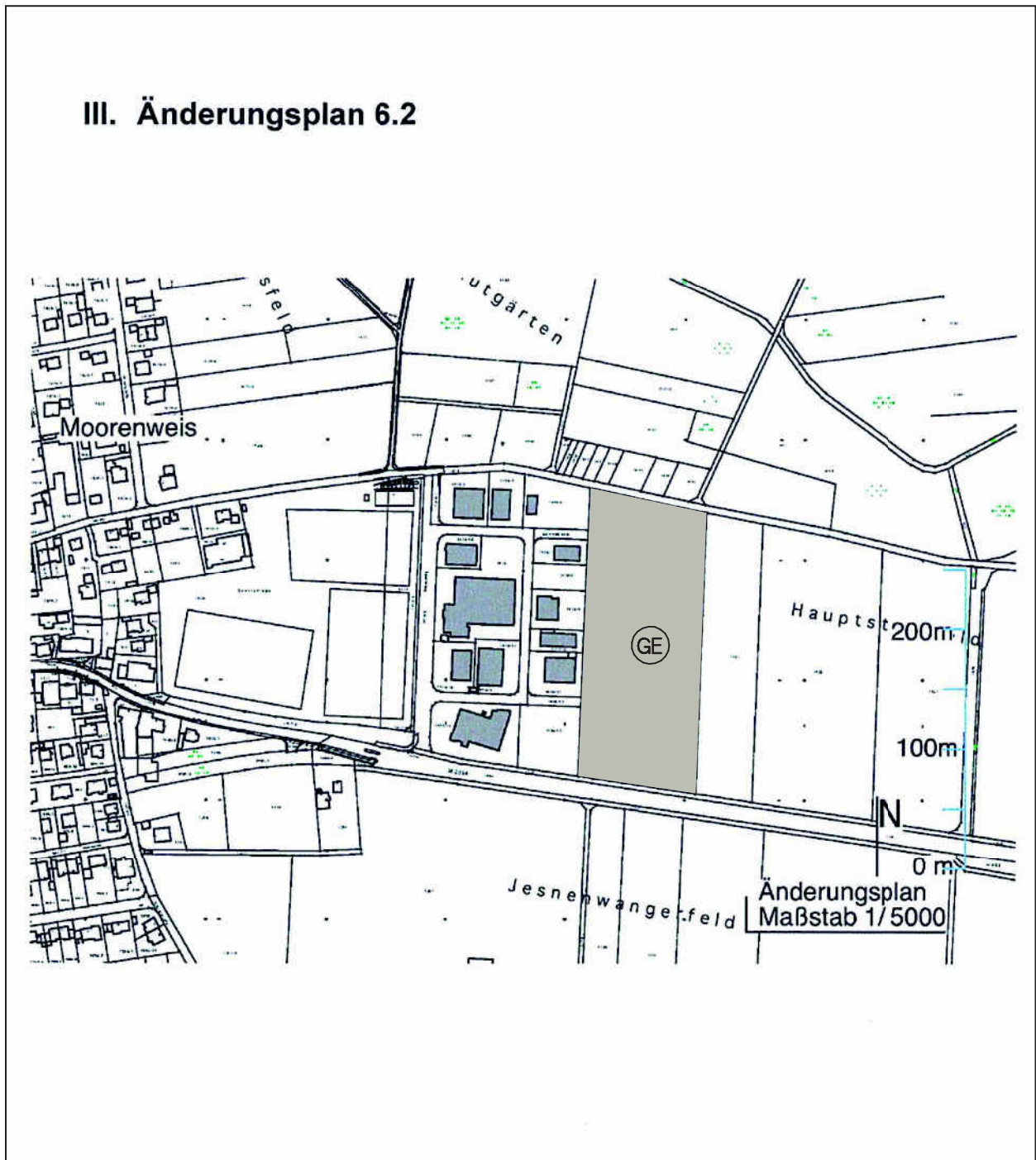
Moorenweis,

Utting,

.....
(1. Bürgermeister)

.....
(Planfertiger)

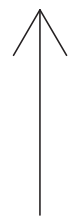
III. Änderungsplan 6.2



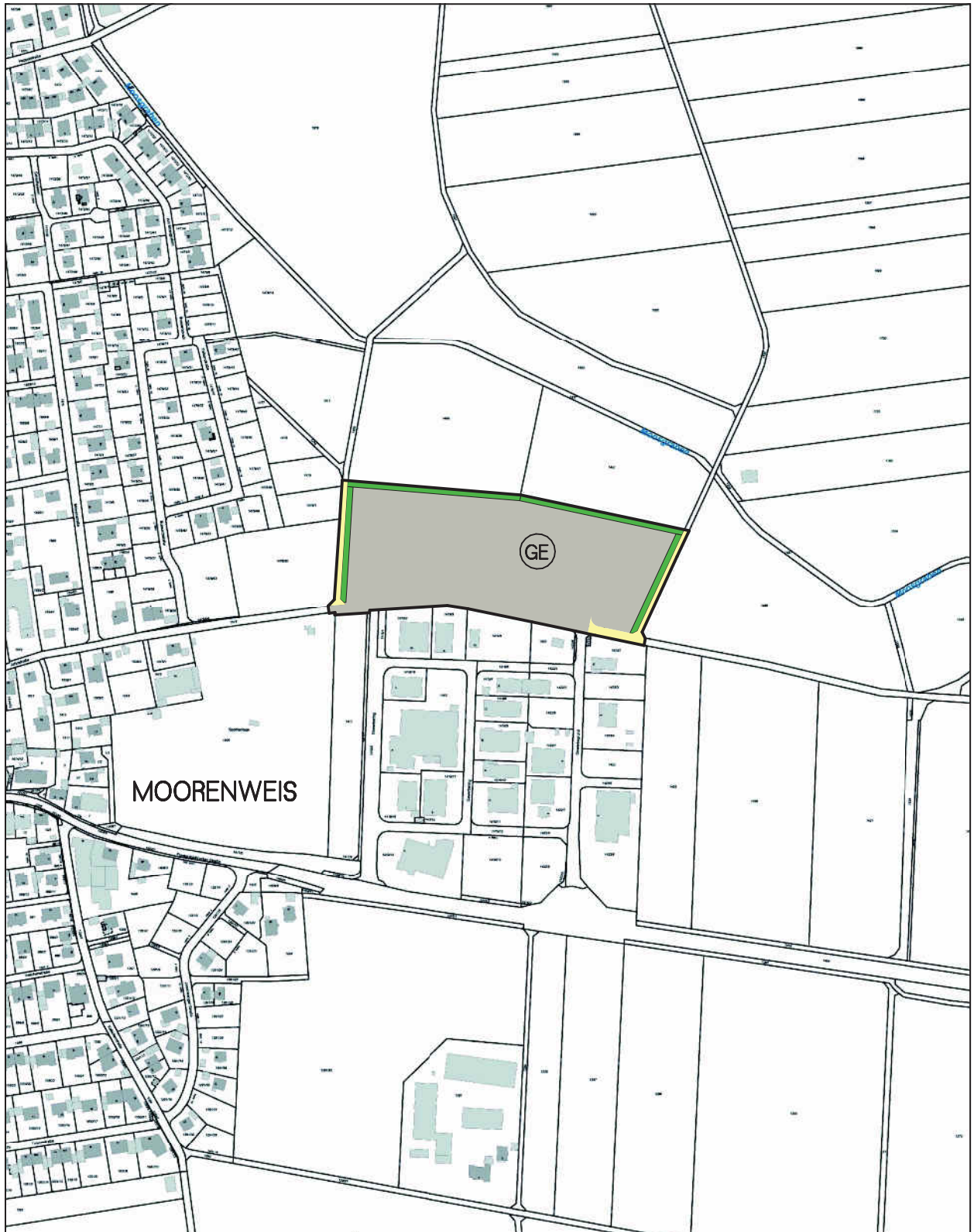
Bisherige Darstellung

15. Änderung des Flächennutzungsplans

- Bereich „6.2 Gewerbegebiet - Moorenweis II“-



NORDEN
M 1 : 5000



Geänderte Darstellung

- Bereich Moorenweis „Gewerbegebiet - An den Krautgärten“ -



NORDEN
M 1 : 5000

VERFAHRENSVERMERKE

1. Die Gemeinde Moorenweis hat mit Beschluss des Gemeinderates vom 14.02.2017 die Änderung des Flächennutzungsplans im Bereich „Gewerbegebiet - An den Krautgärten“ beschlossen. Der Aufstellungsbeschluss wurde am 12.06.2017 ortsüblich bekannt gemacht (§ 2 Abs. 1 BauGB).

2. Der Entwurf der 20. Flächennutzungsplan-Änderung mit Begründung in der Fassung vom 21.06.2017 wurde gemäß § 3 Abs. 1 BauGB zur frühzeitigen Beteiligung der Öffentlichkeit vom 19.06.2017 mit 19.07.2017 ausgelegt.

Die frühzeitige Beteiligung der Behörden und sonstigen Träger öffentlicher Belange zum Entwurf der 20. Flächennutzungsplan-Änderung erfolgte gemäß § 4 Abs. 1 BauGB mit Schreiben vom 12.06.2017 bis 21.07.2017 .

3. Der Entwurf der 20. Flächennutzungsplan-Änderung mit Begründung in der Fassung vom 07.08.2017 wurde gem. § 3 Abs. 2 BauGB vom 16.08.2017 mit 29.09.2017 öffentlich ausgelegt.

Die Behörden und sonstigen Träger öffentlicher Belange wurden gemäß § 4 Abs. 2 BauGB mit Schreiben vom 08.08.2017 bis 29.09.2017 beteiligt.

4. Die Gemeinde Moorenweis hat mit Beschluss des Gemeinderates vom 06.11.2017 den Feststellungsbeschluss zur 20. Änderung des Flächennutzungsplans mit Begründung in der Fassung vom 07.08.2017 gefasst.

(Siegel)

Moorenweis, den

.....
(1. Bürgermeister)

5. Die Genehmigung der 20. Änderung des Flächennutzungsplans in der Fassung vom wurde mit Bescheid des Landratsamtes Fürstenfeldbruck vom Az. erteilt (§ 6 BauGB).

(Siegel)

Fürstenfeldbruck, den

.....
(Landratsamt Fürstenfeldbruck)

6. Die Genehmigung der 20. Änderung des Flächennutzungsplanes in der Fassung vom wurde am ortsüblich bekannt gemacht. Die 20. Flächennutzungsplan-Änderung ist damit gemäß § 6 Abs. 5 BauGB wirksam.

(Siegel)

Moorenweis, den

.....
(1. Bürgermeister)