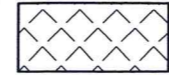
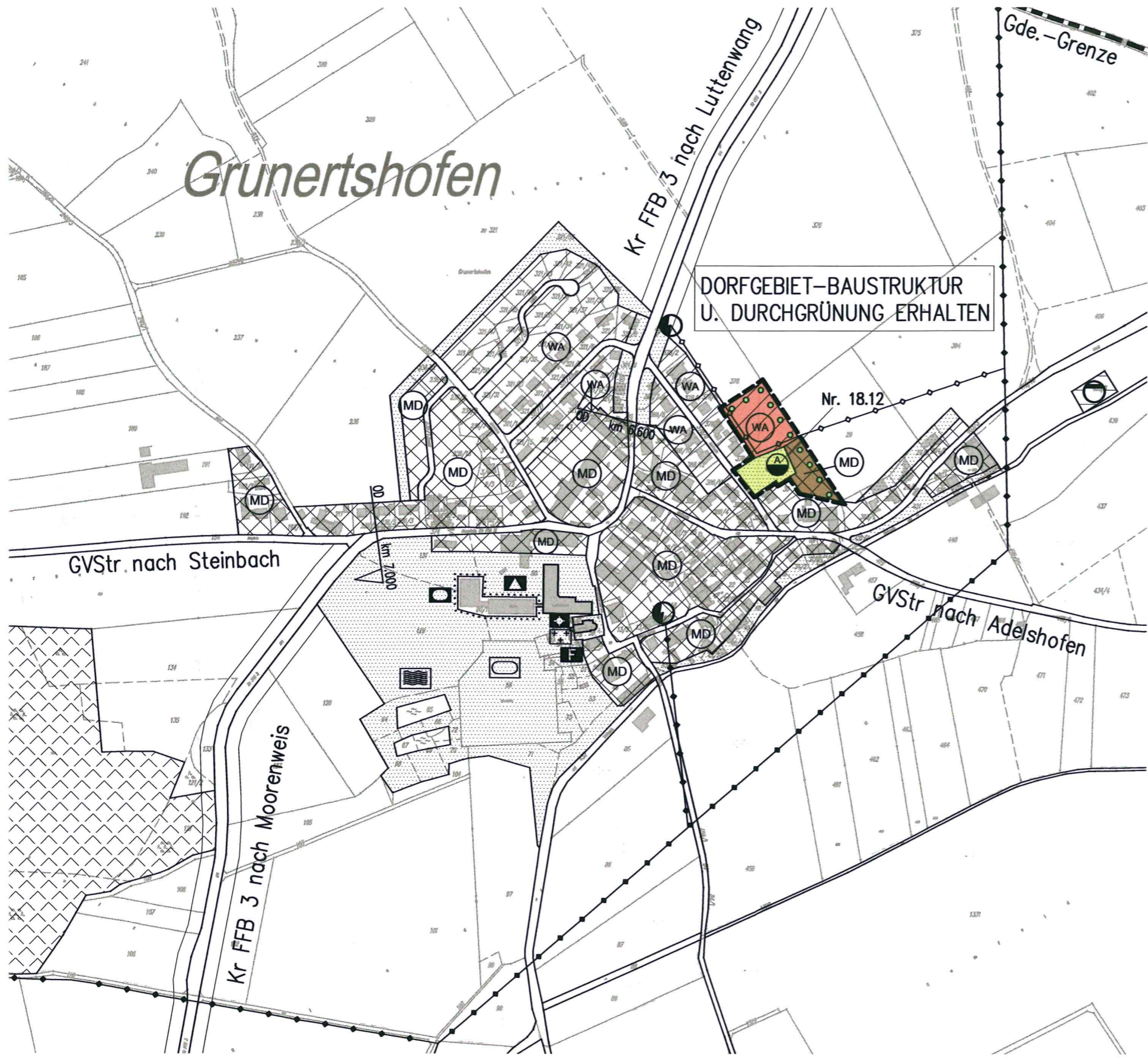








Hauptverkehrsstraße mit anbaufreier Zone



Fläche für Forstwirtschaft



Zeichenerklärung der 5. Änderung

-  Geltungsbereich der 5. Änderung
-  Dorfgebiet
-  Allgemeines Wohngebiet
-  Grünfläche (Haus- und Hangwiesen)
-  Symbol für Ortsrandeingrünung
-  Altlastenfläche Nr. 18.12