
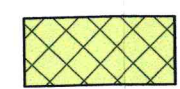


Zeichenerklärung der 9. Änderung



Geltungsbereich der 9. Änderung



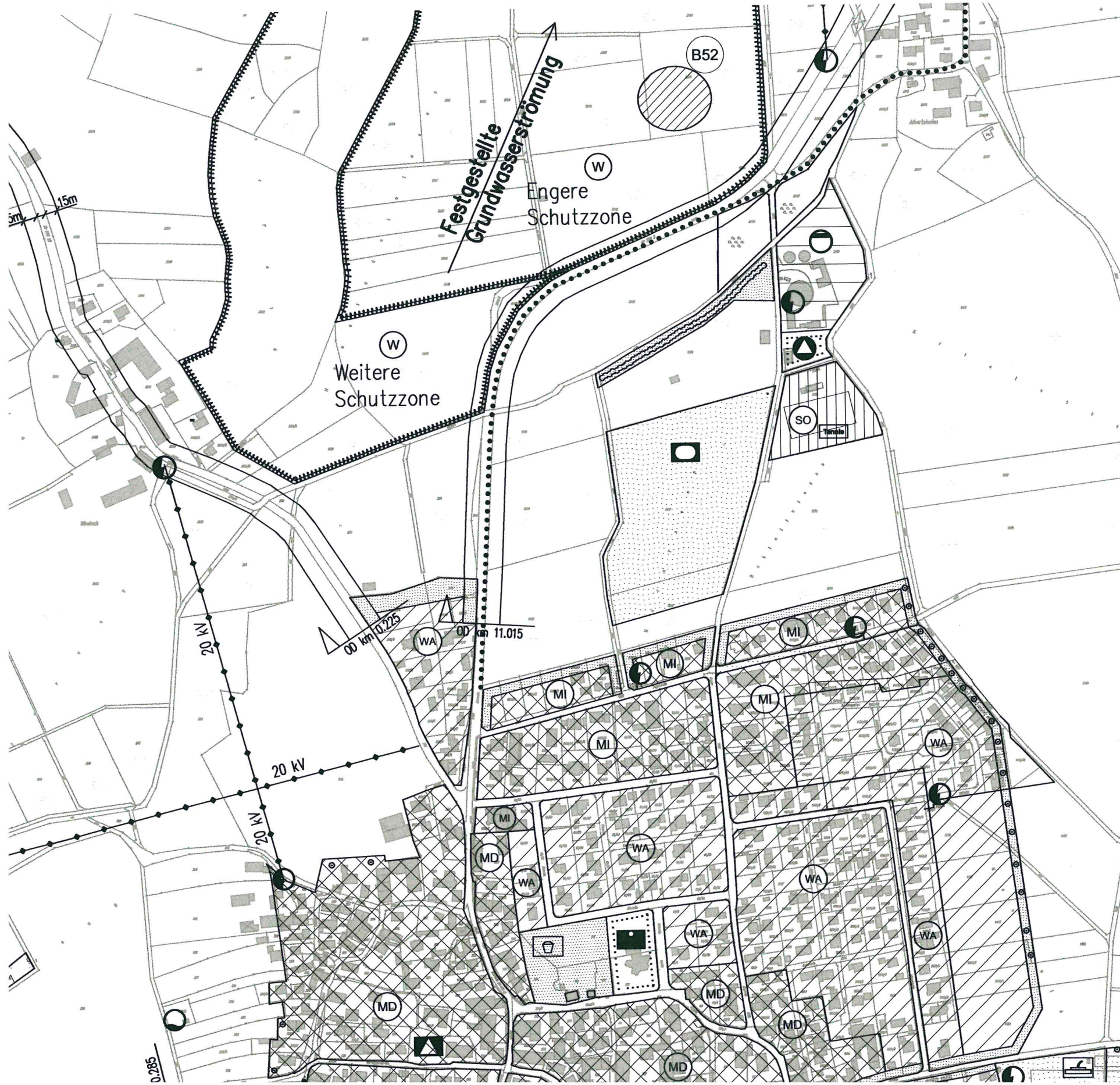
Grünfläche, Aufschüttung mit der Zweckbestimmung "Rodelberg" (Rodelberg)



Symbol für intensive Bepflanzung heimischen Laubgehölzen



Altlastenverdachtsfläche Nr. 18.0



Festgestellte Grundwasserströmung

Engere Schutzzone

Weitere Schutzzone

B52

20 kV

20 kV

20 kV

0,285

11.015

MD

MD

WA

MI

MI

WA

MD

WA

MD

MD

WA

MI

MI

WA

WA

WA

MI

SO

15m

0,285